




GEMARKUNG KORBACH
FLUR 17, FLURSTÜCK 5712 (tlw.)



KREIS- UND HANSESTADT KORBACH
AUSZUG FLÄCHENNUTZUNGSPLAN - VOR DER ÄNDERUNG -

ÄNDERUNGSBEREICH [15.564 m²]

FLÄCHE FÜR DIE LANDWIRTSCHAFT



GEMARKUNG KORBACH
FLUR 17, FLURSTÜCK 5712 (tlw.)

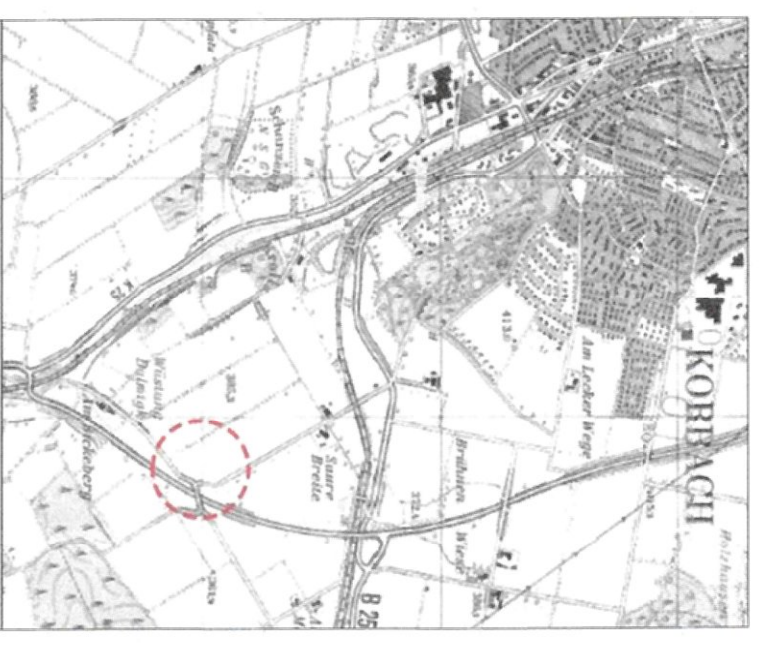


KREIS- UND HANSESTADT KORBACH
ÄNDERUNG DES FLÄCHENNUTZUNGSPLANES

ÄNDERUNGSBEREICH [15.564 m²]

SONDERBAUFLÄCHE ZUR ZERKLEINERUNG
UND ZWISCHENLAGERUNG MINERALISCHER
BAUSTOFFE

FLÄCHE FÜR DIE LANDWIRTSCHAFT



ÜBERSICHTSKARTE (ohne Maßstab)
PLANUNG: 12. Juni 2015

ÄNDERUNG:

NAME	DATUM
ÄNDERUNG 1	15. Januar 2016
ÄNDERUNG 2	11. Mai 2020
ÄNDERUNG 3	22. Januar 2021
ÄNDERUNG 4	28. April 2021

PLANUNGSBÜRO Bioline
LICHTENFELS,

Unterschrift (Planverfasser)

MAGISTRAT DER KREIS- UND
HANSESTADT KORBACH
- STADTBAUAMT -

KORBACH, 30.07.2021

Unterschrift (Stadtbauamt)

AUFSTELLUNGS- UND GENEHMIGUNGSVERMERK

Aufgestellt nach dem Baugesetzbuch (BauGB) in Verbindung mit der Baunutzungsverordnung (BauNVO), der Planzeichenverordnung (PlanZV) sowie § 91 der Hessischen Bauordnung (HBO) jeweils in der zum Zeitpunkt der Offenlegung gültigen Fassung

Aufstellungsbeschluss (§ 2 BauGB): 9. Juli 2015

Veröffentlichung des Aufstellungsbeschlusses: 31. Juli 2015

Beteiligung der Öffentlichkeit (§ 3 (1) BauGB)

Informationstermin: 4. August 2015

Einsichtsmöglichkeit vom 5. August bis 18. August 2015

Erförterungstermin: 18. August 2015

Zusätzlicher Informationstermin: 9. November 2015

Entwurfsbeschluss: 18. Februar 2016

Öffentliche Auslegung (§ 3 (2) BauGB)

vom 14. März 2016 bis einschließlich 18. April 2016

Erneute Offenlegung des Planentwurfs (§ 4a (3) i.V.m. § 3 (2) BauGB)

vom 10. August 2020 bis einschließlich 11. September 2020

Erneute Offenlegung des Planentwurfs (§ 4a (3) i.V.m. § 3 (2) BauGB)

vom 16. März 2021 bis einschließlich 21. April 2021

Beschluss der Flächennutzungsplanänderung:

Begründung (§ 5 (5) BauGB) vom: 28. April 2021

Korbach, 30.07.2021

Der Magistrat
der Kreis- und Hansestadt Korbach



Friedrich
Bürgermeister

Bekanntmachung der Genehmigung:


7.2.2025

Korbach, Korbach

Der Magistrat
der Kreis- und Hansestadt Korbach



Friedrich
Bürgermeister



**KREIS- UND HANSESTADT
KORBACH**

FLÄCHENNUTZUNGSPLAN
35. ÄNDERUNG
GEMARKUNG KORBACH
"ANLAGE ZUR ZERKLEINERUNG UND
ZWISCHENLAGERUNG
MINERALISCHER BAUSTOFFE"